



ZELENÁ INFORMACÍM

Soutěž o nejlépe zpracovanou prezentaci
informací o životním prostředí
na oficiálních www stránkách měst

2015

Vyhlášení výsledků

Předvýběr

- Do předvýběru zahrnuto 271 měst 5000+
- Klíčová podmínka: Samostatná část o životním prostředí
- Bodovaná kritéria pro užší výběr:
 - Je kapitola o životním prostředí odkazována přímo z úvodní stránky města?
 - Obsahuje kapitola o životním prostředí souvislý text o životním prostředí města?
 - Je kapitola o životním prostředí rozdělená do podkapitol podle složek a témat ŽP?
 - Obsahuje kapitola o životním prostředí časté dotazy?
 - Obsahují www stránky města zprávu nebo ročenku o životním prostředí?
 - Nalezení odpovědí na 6 vzorových dotazů
 - Existuje možnost rychlého kontaktu pro oblast životního prostředí?
- Do 27. 11. 2015 vybráno 66 měst (78 měst v r. 2014)
- Do hodnocení porotou postoupilo 31 měst (33 měst v r. 2014)

Složení poroty

- TIMUR, o. p. s.
- CI2, o. p. s.
- Svaz měst a obcí ČR
- Česká informační agentura ŽP CENIA

Kritéria

A. Uživatelská přístupnost informací o ŽP (rychlé a snadné nalezení)	20 %
B. Obsah informací o ŽP (rozsah a kvalita obsahu, složkové členění)	30 %
C. Grafická a formální úprava stránek o ŽP	10 %
D. Krátkodobá aktualizace (pravidelnost, četnost údržby)	15 %
E. Dlouhodobé udržování obsahu (např. formou ročenky)	15 %
F. Interakce s uživatelem a sociální sítě	10 %



V každé kategorii přiděleno 1 – 5 bodů násobeno váhou => max. 5 bodů

Motivační bonus za zlepšení ve výši 0,05 bodu za posun o jedno místo vzhůru oproti předchozímu roku, pokud se tehdy město dostalo mezi hodnocené (max. 1,5 bodu)

⇒ max. bodů = hodnocení porotou (max 5) + BONUS (max 1,5)

⇒ maximum = 6,5 bodu.

Pár poznámek na úvod

- Od r. 2014 nové logo a vizuální identita soutěže
- Od r. 2014 Nové stránky www.zelenainformacim.cz
- Podrobná veřejná pravidla soutěže
- Dle Čl. 3, odst. 4) se obec která se umístila ve dvou po sobě následujících ročnících soutěže na 1. místě, se v následujícím ročníku soutěže neúčastní.
- => Krnov po roční přestávce opět ve hře!
- Od r. 2013 nově motivační bonus a „Skokan roku“



16. – 30. místo (abecedně)

- Bakov nad Jizerou www.bakovnj.cz
- Havířov www.havirov-city.cz
- Hradec Králové www.hradeckralove.org
- Hranice www.mesto-hranice.cz
- Jirkov www.jirkov.cz
- Louny www.mulouny.cz
- Mladá Boleslav www.mb-net.cz
- Mnichovo Hradiště www.mnhradiste.cz
- Most www.mesto-most.cz
- Napajedla www.napajedla.cz
- Plzeň www.plzen-city.cz
- Prachatice www.prachatice.eu
- Sezimovo Ústí www.sezimovo-usti.cz
- Sokolov www.sokolov.cz
- Ústí nad Labem www.usti-nad-labem.cz
- Zlín www.zlin.eu

Město XY

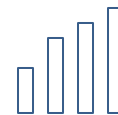
X. místo X bodů



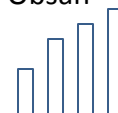
Motto

15. – 4. místo

Přístup



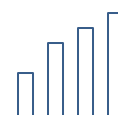
Obsah



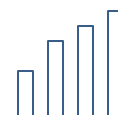
Forma



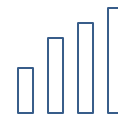
Aktual.



Ročenky



Subjekt.



BONUS

X



Životní prostředí hlavním tématem

Vimperk - oficiální informační systém města

RSS | PRO NEVIDOMÉ | TISK |  

				
Město Vimperk <ul style="list-style-type: none"> Zastupitelstvo · Rada Vyhlašky a nařízení Informace pro občany Veřejné zakázky Uzavřené smlouvy Územní plán 	Městský úřad <ul style="list-style-type: none"> Úřední deska Jak si vyřídít Organizační struktura Formuláře · Odbory MěÚ Správní poplatky Volby do obcí, senátu 	Vimpersko  Samotná na každém kroku	Turistika, volný čas <ul style="list-style-type: none"> Pamětky · Mapa města Ubytování · Infocentrum Volnočasové aktivity Zámek Vimperk Virtuální prohlídky 	Životní prostředí <ul style="list-style-type: none"> Aktuality Příroda na Vimpersku Život ve Vimperku Chcete pejska? Povodňové plány

Vítejte na oficiálních stránkách města Vimperk

Aktuality: [Zobrazit všechny aktuality](#)

Vánoční trhy ve Vimperku jsou minulostí

V sobotu 29.11. proběhly tradiční vánoční trhy v Rožberské a Kapliřově ulici.

Datum: 01.12.2014 [Další informace >>](#)



Pozvánka na Zastupitelstvo města Vimperk

Zveme vás na zasedání Zastupitelstva města Vimperk, které se uskuteční v pondělí 8.12.2014 od 15:30 hod. v sále MěKS Vimperk.

Datum: 28.11.2014 [Další informace >>](#)



Společné prohlášení

Zastupitelé za SNK ED, VPM, KDU ČSL a ODS se shodli na textu „Iniciativa



Google™ Vlastní vyhledávání

Fulltext

ADVENTNÍ KONCERTY



Johann Alacraw
Vimperk | 1484
první český kalendář

Johann Alacraw
Vimperk 1484
první český kalendář

MĚSTSKÁ POLICIE
VIMPERK

Městská policie Vimperk





Přímočará a logicky uspořádaná stránka



FRENŠTÁT POD RADHOŠTĚM rozcestník

Vítejte na stránkách města Frenštát pod Radhoštěm



INFORMAČNÍ CENTRUM



ŠKOLSTVÍ, KULTURA A SPORT



BEZPEČNOST A DOPRAVA



ROZVOJ A PÉČE O MĚSTO



SOCIÁLNÍ OBLAST



ŽIVOTNÍ PROSTŘEDÍ



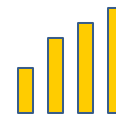
PODNIKÁNÍ, OCHRANA SPOTŘEBITELE

UŽITEČNÉ ODKAZY

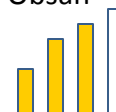


- [Aktuality](#)
- [Majetek města](#)
- [Správa městských sportovních zařízení](#)
- [Autokemp](#)
- [Městská policie](#)
- [Středisko sociálních služeb](#)
- [Veřejné zakázky](#)
- [Hasiči](#)
- [Městské kulturní středisko](#)
- [Technické služby](#)
- [Významné dokumenty](#)

Přístup



Obsah



Forma



Aktual.



Ročenky



Interakce



BONUS

0



Bohatá struktura a přehledné členění

The screenshot shows the website for Hustopeče. At the top, there is a navigation bar with links: Kontakty, Úřední deska, Aktuality, Pro turisty, Kalendář akcí, RSS odběr novinek, Mapa stránek, Tisk, and a search box labeled 'Hledat'. Below the navigation bar is a large banner image of a white building with a red roof. To the left of the banner is the Hustopeče coat of arms and the name 'HUSTOPEČE'. Below the banner is a breadcrumb trail: Navigace: Home > Životní prostředí. The main content area is divided into two columns. The left column is titled 'Navigace' and contains a list of links: Aktuality, Město Hustopeče, Městský úřad, Úřední deska, Povinné informace, Školství, Fotogalerie, Životní prostředí, Přírodní podmínky, Památné stromy Hustopečska, Registrované významné krajinné prvky Hustopečska, Chráněná území Hustopečska, Mandloňové sady, Mandloňová stezka, Hustopečské rybníky, Lesy, Půda, Voda, and Ovzduší. The right column is titled 'Životní prostředí' and contains a list of links: Přírodní podmínky, Památné stromy Hustopečska, Registrované významné krajinné prvky Hustopečska, Chráněná území Hustopečska, Mandloňové sady, Mandloňová stezka, Hustopečské rybníky, Lesy, Půda, Voda, Ovzduší, Odpady, Bioodpady, Fotogalerie, Projekty OPZP v Hustopečích, Náš zelený úřad, Můžeme se pochlubit, Ročenka, Kontakty, and Formuláře a informace. At the bottom of the right column, there are social media buttons for Twitter (0 tweets) and Facebook (3 likes).

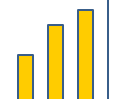
Přístup



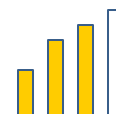
Obsah



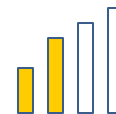
Forma



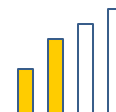
Aktual.



Ročenky



Interakce



BONUS

0



Precizní zpracování hlavních témat

Statutární město Ostrava - oficiální portál Velikost písma: A A A Kontakty >

OSTRAVA!!!

PORTÁLY!!!
OSTRAVSKÉ
INTEGROVÁNE
PORTÁLY

Ostravě Úřad Podnikatel/Investor Turista

Životní prostředí

Sekce webových stránek statutárního města Ostravy, věnovaná jednotlivým složkám životního prostředí.

- Dýchám pro Ostravu
- Fond pro děti ohrožené znečištěním ovzduší
- Ochrana ovzduší
- Vodní hospodářství
- Lesní hospodářství
- Myslivost a rybářství
- Ochrana přírody a krajiny
- Ekologická výchova a osvěta
- Odpadové hospodářství
- Problematika metanu
- Půda a zemědělský půdní fond
- Brownfields a staré ekologické zátěže

4. výzva pro předkládání žádostí o dotaci v rámci Programu podpory ozdravných pobytů dětí z oblastí se zhoršenou kvalitou ovzduší

Nejčastěji hledáte

- Úřední deska
- Magistrát
- Kontaktní seznam MMO
- Potřebuji si vyřídit
- Občan
- Město a jeho orgány
- O městě
- Volná pracovní místa
- Mapový server města Ostravy

Kontakt

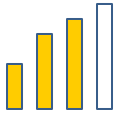
Kontaktní centrum
844 121 314
599 499 311

Spojovatelna
599 444 444

AKTUÁLNÍ STAV OVZDUŠÍ

0

Přístup



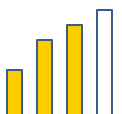
Obsah



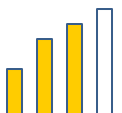
Forma



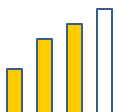
Aktual.



Ročenky



Interakce



BONUS

0



Především praktická prezentace

MĚSTO PŘÍBRAM

Život ve městě Životní prostředí

Úvodní stránka
Aktuální témata
Úřední deska
Město Příbram
Městský úřad
Potřebuji vyřídít
Život ve městě
Školy, školská zařízení a jesle
Bezpečí ve městě
Doprava, jízdní řády
Služby pro občany
Práce a volná místa
Restaurace a stravování
Kalendář událostí
Volný čas
Otázky a odpovědi
Tiskové zprávy
Příbram živě

Životní prostředí

Informace

- [Praktický rádce jak chránit životní prostředí v Příbrami a okolí](#)
- [Časté otázky týkající se životního prostředí](#)
- [Informace o ŽP dle zák. č. 123/98 Sb.](#)

Zeleň

- [Revitalizace zeleně ve městě Příbram](#)
- [Informace o kácení stromů](#)
- [Parky ve městě](#)

Odpady

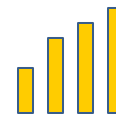
- [Kam s vaším odpadem](#)
- [Černé skládky v Příbrami - projekt Zmapuj to](#)

Ovzduší

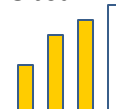
- [Kvalita ovzduší v Příbrami](#)

Prohlídka města Mapa stránek

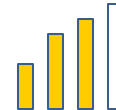
Přístup



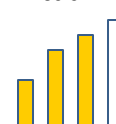
Obsah



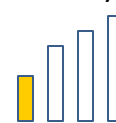
Forma



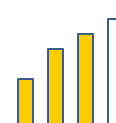
Aktual.



Ročenky



Interakce



BONUS

6



Zpráva o kvalitě života ve městě



OFICIÁLNÍ STRÁNKY STATUTÁRNÍHO MĚSTA

Jazyková verze: [cz](#) | [en](#) | [de](#) | [pl](#)

- Magistrát
- Samospráva
- Úřady a instituce
- Město
- Projekty
- Kultura a sport
- Společnost
- Doprava a komunikace
- Vzdělávání
- Zdravotnictví a sociální služby
- Životní prostředí**
- Bezpečnost
- Podnikání
- Územní plánování
- Mapy
- Odkazy
- IPRÚ
- Investiční stavby
- Městská policie
- Jablonecký měsíčník
- Veřejné zakázky
- Teplárenství
- Dotace

Životní prostředí



[Úvodní strana](#)

- Hledání jabloneckých studánek
- Útulky pro zvířata
- Výskyt rorýse obecného
- Životní situace

Odpady

- Odpady pro občany
- Odpady pro podnikatele

Ovzduší

- Kvalita ovzduší ve městě
- Přehled závazných stanovisek ke znečišťování ovzduší
- Rozptylová studie

Kvalita života ve městě

[Žijte to rád](#)
bezplatna-telefonni-linka.html

ŽIVOTNÍ PROSTŘEDÍ

Odpady



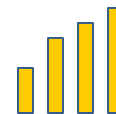
Informace o odpadech, jejich třídění, likvidaci a recyklaci. PET lahve, ostatní plasty, papír, sklo, nápojový karton, kovy, textil. Informace o [nakládání s odpady pro občany](#) i [povinnosti pro podnikatele](#).

Životní situace



Návody na řešení situací prostřednictvím magistrátu z oblasti životního prostředí. Dozvíte se v nich jak co zařídit, kam zajít, co si vzít s sebou.

Přístup



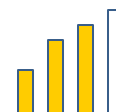
Obsah



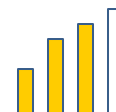
Forma



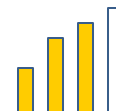
Aktual.



Ročenky



Interakce



BONUS

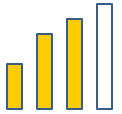
0



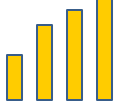
Systemová dlouhodobá práce s tématem ŽP

The screenshot shows the official website of Tábor. The header includes the logo 'tábor oficiální web města' and navigation links for 'Textová verze', 'Mapa stránek', and language flags. The main navigation bar features three categories: 'Město a jeho správa', 'Turistika a volný čas', and 'Podnikání a veřejné zakázky'. Below this is a secondary navigation bar with links for 'Radnice', 'Rada a zastupitelstvo', 'Životní prostředí', 'Doprava', 'Městská policie', 'Úřad on-line', 'Dotace a granty', 'Sociální služby', 'Rozvoji města', and 'Krizové řízení'. The main content area is titled 'Životní prostředí' and lists several sub-topics: 'Zdravé město', 'Anketa "Desatero problémů Tábora"', 'Aktuálně upozorňujeme', and 'Ochrana přírody'. The 'Ochrana přírody' section includes links for 'Krajinný ráz', 'Nejzajímavější stromy v Táboře', 'Památné stromy', 'Natura 2000', 'Přírodní parky na Táborsku', 'Zateplení domů a ochrana živočichů', 'Územní systém ekologické stability (ÚSES)', 'Registrované významné krajinné prvky (VKP)', and 'Město a biodiverzita'. A sidebar on the left contains a 'Hlavní nabídka: Životní prostředí' section with a list of links including 'Zdravé město', 'Anketa "Desatero problémů Tábora"', 'Aktuálně upozorňujeme', 'Ochrana přírody', 'Vodní hospodářství', 'Odpady', 'Ovzduší', 'Lesy, myslivost a rybářství', 'Environmentální výchova', and 'Dětské hřiště'.

Přístup



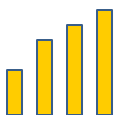
Obsah



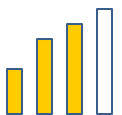
Forma



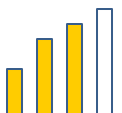
Aktual.



Ročenky



Interakce



BONUS

0



Mimořádně přehledné a přijatelné pro uživatele

Frýdek - Místek
STATUTÁRNÍ MĚSTO

CZ | EN | DE | PL

11. leden 2016

Vyhledávání

- O městě
 - Informace o městě
 - Magistrát města
 - Úřad ON-LINE
 - Aktuality
- Občan
 - Vedení města
 - Orgány města
 - Telefonní seznam
 - Úřední deska
- Podnikatel
 - Veřejné zakázky
 - Pozemky k podnikání
 - Brownfields
 - Územní plány a ÚAP
- Student
 - Školy a školská zařízení
 - Informace OSKMaT
 - Kultura, sport OSKMaT
- Návštěvník
 - Informace

O městě

- INFORMACE O MĚSTĚ
- MAGISTRÁT MĚSTA
- ÚŘAD ON-LINE
- AKTUALITY
- KULTURA
- SPORT
- DOPRAVA
- SOCIÁLNÍ SLUŽBY
- KRIZOVÉ ŘÍZENÍ A POŽÁRNÍ OCHRANA
- ŽIVOTNÍ PROSTŘEDÍ A ZEMĚDĚLSTVÍ
 - PŘÍRODA
 - PŘÍRODNÍ ZAJÍMAVOSTI MĚSTA FRÝDKU-MÍSTKU A JEHO OKOLÍ
 - NAUČNÉ STEZKY
 - PAMÁTNÉ STROMY
 - OCHRANA RORÝSE OBCENÉHO**
 - PARKY MĚSTA FRÝDKU-MÍSTKU
- LESY
- VODA

Nacházíte se: [O městě](#) > [Životní prostředí a zemědělství](#) > [Příroda](#) > Ochrana Rorýse obecného

Ochrana Rorýse obecného

Podle zákona č. 114/1992 Sb., o ochraně přírody a krajiny, ve znění pozdějších předpisů, je rorýs obecný (*Apus apus*) zvláště chráněným druhem a podle vyhlášky č. 395/1992 Sb. je zařazen do kategorie ohrožených druhů.

I. ZÁKLADNÍ ÚDAJE

čeleď: rorýsovití

řád: svišťouni

tah: přísně tažný druh

jarní přilet: poslední dubnová dekáda - první polovina května

odlet: koncem července, většina až v první dekádě srpna

zimoviště: střední a jižní Afrika

hnízdíště: vysoké budovy ve starší městské zástavbě, panelové domy s ventilačními průduchy, věže, tovární haly, dnes již vzácně na skalách nebo v dutinách vysokých stromů; hnízdí v koloniích

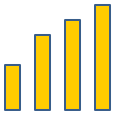
hnízdění: 1× ročně, květen - červenec, samice kladou koncem května v hnízdech 2 - 3 bílá vejce

inkubace: 18 - 20 dnů, mláďata se líhnou holá a slepá

hnízdni péče: 42 - 57 dní (podle počasí), rodiče přilétají s potravou cca 13× za den, mláďata po opuštění hnízda jsou plně samostatná

potrava: drobný hmyz (komáři, mouchy, mšice...) a pavouci; jeden pár rorýsů naloví za den 50 g = 20 000 jedinců a více.

Přístup



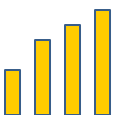
Obsah



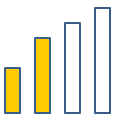
Forma



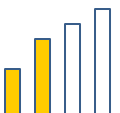
Aktual.



Ročenky



Interakce



BONUS

2



Spolehlivá data, aktuální informace, pravidelné ročenky



| oficiální informační portál města Svitavy



O měste »

(historie, současnost, ...)

Úřad »

(radnice, instituce, ...)

Podnikání »

(příležitosti, projekty, ...)

Turistika »

(volný čas, ...)

Hledaný výraz...


[Svitavy.cz](#) > [O měste](#) > [Současnost](#) > [Životní prostředí](#)

Životní prostředí

Odbor životního prostředí:

- [Základní informace](#)
- [Elektronické formuláře](#)
- [Často kladené otázky - odbor ochrany životního prostředí](#)

Výběr informací z dílčích oblastí životního prostředí a další informace o kvalitě života ve Svitavách jsou uvedeny v následujících odkazech:

- [aktuality](#)
- [dotazníková šetření](#)
- [ovzduší a meteorologie](#)
- [odpady](#)
- [vodní hospodářství](#)
- [zvířata a příroda](#)
- [obecně závazné vyhlášky města Svitavy na úseku životního prostředí, novinky v legislativě na úseku životního prostředí, procesy EIA](#)
- [nezávislé ekologické organizace a rozvojový plán města](#)
- [významné projekty a investice](#)
- [turistické informace](#)
- [ročenka 2006 - 2014](#)
- [další odkazy](#)


[Úřední deska](#)
[Objednejte se](#)
[Kontakty](#)

Kalendář akcí

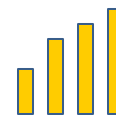
« 1 / 2016 »						
Po	Út	St	Čt	Pá	So	Ne
				1	2	3
4	5	6	7	8	9	10
11	12	13	14	15	16	17
18	19	20	21	22	23	24
25	26	27	28	29	30	31

[» Vložit akci do kalendáře «](#)

V případě zájmu o doplnění uvedených údajů nebo získání podrobnějších informací, kontaktujte, prosím, zaměstnance odboru životního prostředí:

Ing. Tereza Brusenbauchová, e-mail: tereza.brusenbauchova@svitavy.cz

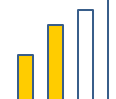
Přístup



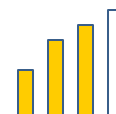
Obsah



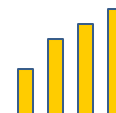
Forma



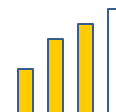
Aktual.



Ročenky



Interakce



BONUS

2



Bohatá struktura i obsah, videospoty

KOPŘIVNICE

OFICIÁLNÍ WEB MĚSTA

zivotniprostredi.koprivnice.org

INFORMACE Z OBLASTI ŽIVOTNÍHO PROSTŘEDÍ

[O projektu](#) | [Mapa webu](#)

Rubriky

- Odpady
- Ovzduší
- Vodní hospodářství
- Ochrana přírody a krajiny
- Lesy
- Správa zeleně
- Zemědělský půdní fond
- Rostlinolékařská péče
- Myslivost
- Rybářství
- Ochrana zvířat proti týrání
- Udržitelný rozvoj
- Akce
- Odkazy
- Video-spoty

Anketa

Třídění odpadů

Třídíte odpad?

ANO, částečně

233 hlasů

NE

31 hlasů

Aktuality

SEA

Stanovisko k návrhu koncepce „Plán Odpadového hospodářství Moravskoslezského kraje 2016-2026“ je k nahlédnutí na http://portal.cenia.cz/eiasea/detail/SEA_MZP220K.

SEA

Stanovisko k návrhu koncepce „Plán pro zvládnání povodňových rizik v povodí Odry“ je k nahlédnutí na http://portal.cenia.cz/eiasea/detail/SEA_MZP198K.

SEA

Stanovisko k návrhu koncepce „Národní plán povodí Odry“ je k nahlédnutí na http://portal.cenia.cz/eiasea/detail/SEA_MZP195K.

Provoz kompostárny Točna v Příboře

Upozorňujeme občany, že areál kompostárny Točna v Příboře bude v době od 19.12.2015 do 31.12.2015 **UZAVŘEN**.

Od 4.1.2016 bude otevřeno každý pátek od 8.00 do 12.00 hod.

Svoz komunálního odpadu v průběhu vánočních svátků

Svoz komunálního odpadu připadající na Štědrý den 24.12. bude proveden již **ve středu 23.12.2015**. Jedná se o ulici Obránců míru a místní část Lubina (část za řekou).

Hledat

Přihlášení

Jméno:

Heslo:

[Přihlásit](#)

[Registrovat](#)

Diskuze

Líbí se vám v Kopřivnici? 1 (1)

➤ Přidat nové téma

Vaše komentáře

Nic nového.

Akce

Přístup

Obsah

Forma

Aktual.

Ročenky

Interakce

BONUS

0



Vyčerpávající a komplexní prezentace, trvalá kvalita

Kontakt na MÚ | Vypnout grafiku | Mapa stránek | RSS | Odběr novinek

hledaný výraz

Oficiální web **Krnova**

Město Krnov Občan a úřad Turistika a volný čas Organizace ve městě

Cesta: Titulní stránka

Hlavní nabídka

- informace o městě >
- vedení města >
- strategie a koncepce >
- právní předpisy města >
- veřejné zakázky a podnikání >
- dotační programy města >
- digitální knihovna >
- životní prostředí >
- doprava >
- zdravé město Krnov >

Životní prostředí 2014

Město Krnov po dvou letech vydalo drobnou skládačku o životním prostředí v našem městě, již sedmou v řadě. Informační leták „Životní prostředí 2014“ přináší údaje a odkazy, které umožní blíže se seznámit se stavem kvality života v Krnově.

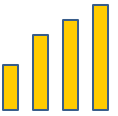
Publikace je k dostání v Turistickém informačním centru Krnov na Hlavním náměstí, u pracovníků odboru životního prostředí, které sídlí v druhém patře radnice na adrese Hlavní náměstí 1, a také si ji je možné stáhnout zde.

[ZP2014-Letak](#) [PDF, 2,1 MB]

Zodpovídá: [webmaster](#)
Vytvořeno / změněno: 22.7.2015 / 22.7.2015

[Sdílet na Facebooku](#) [Sdílet na Twitteru](#)

Přístup



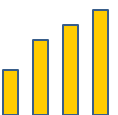
Obsah



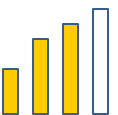
Forma



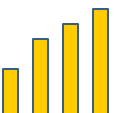
Aktual.



Ročenky



Interakce




BONUS

0



Vysoce praktický přístup, uživatelské aplikace



Oficiální stránky Města Český Těšín

vyhledávání

MĚSTO ČESKÝ TĚŠÍN ▾

MĚSTSKÝ ÚŘAD ▾

OBČANÉ ▾

ORGANIZACE ▾

KULTURA A SPORT ▾

Nacházíte se: Úvod » Informace o životním prostředí » OVZDUŠÍ » Aplikace Čistý komín

Aplikace Čistý komín

OVZDUŠÍ

Aktuální stav znečištění ovzduší

Kotlíkové dotace

Povinnost provozovatelů stacionárních zdrojů znečišťování ovzduší

Aplikace Čistý komín

Prachové částice

Co je smog a jak se chovat při smogové situaci?

Smokeman připomíná: Desatero správného topiče

Aplikace Čistý komín upozorňuje na špatné topení v domácnostech

Ostravská nezisková organizace Čisté nebe představila na konci listopadu projekt s názvem Čistý komín (www.cisty-komin.cz). Čistý komín je webová a mobilní aplikace, která umožňuje obyvatelům Moravskoslezského kraje přidávat fotografie kouřících komínů na mapu a motivovat tak majitele lokálních topenišť ke zlepšení způsobu vytápění. Fotky kouřících komínů mohou obyvatelé zobrazovat a přidávat na adrese: www.cisty-komin.cz/pridej-komin.html.

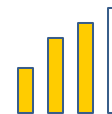
Organizátoři k této aktivitě uvádějí: „Lidé se na nás často obracejí s dotazy ohledně sousedů, kteří jim svým topením znepříjemňují život. Věříme, že Čistý komín tyto problémové topiče motivuje k výměně starého kotle za nový anebo ke zlepšení způsobu vytápění v jejich domácnosti. Pilotní projekt je vytvořen pro použití v Moravskoslezském kraji, na základě zkušeností a zájmu budeme případně uvažovat o jeho rozšíření do dalších krajů v ČR.“

Současné kompetence obcí ve věci kontroly lokálních topenišť jsou poměrně omezené. Cílem aplikace je upozornit domácnosti, které znečišťují své okolí, že jejich způsob vytápění může okolí obtěžovat a nabídnou jim možnosti, jak tento stav mohou změnit.

30.01.2015

autor: Kostelencová Irena

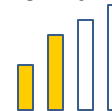
Přístup



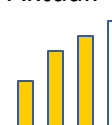
Obsah



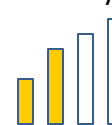
Forma



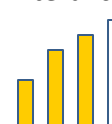
Aktual.



Ročenky



Interakce



BONUS

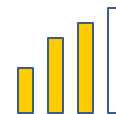
18





Plnohodnotný tématický portál, mapy, aplikace, ročenky

Přístup



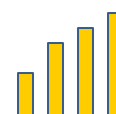
Obsah



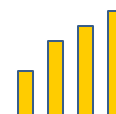
Forma



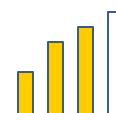
Aktual.



Ročenky



Interakce



BONUS

3



Praha.eu

portál hlavního města Prahy

O MĚSTĚ

POTŘEBUJI ŘEŠIT

DOPRAVA

CO DĚLAT V PRAZE

KONTAKTY



Úvod > O městě > Život v Praze >



Portál životního prostředí Prahy

Informace o životním prostředí v Praze na jednom místě

Portál životního prostředí Prahy

Atlas životního prostředí

Ročenky Praha životní prostředí

ENVIS4

DOPORUČUJEME

Kvalita ovzduší v Praze

Aktuální údaje z měřicích stanic ČHMÚ na Portálu životního prostředí.

Kvalita pitné vody v Praze

Pitná voda dodávaná společností PVK, a.s., je zcela nezávadná a její kvalita odpovídá parametrům vyhlášky MZd. ČR č. 252/2004 Sb.

Stav vody na tocích povodí

Vltavy
Aktuální údaje Českého

AKTUALITY

15

PRO

Kotlíkové dotace

Dotace z Operačního programu Životní prostředí, Prioritní osa 2, Specifický cíl 2.1 s cílem snížit emise z lokálního vytápění domácností podílející se na expozici obyvatelstva nadlimitním koncentracím znečišťujících látek

11

PRO

S použitými jedlými oleji do sběrného dvora

Obyvatelé Prahy 4 mohou od 1. prosince odkládat použité jedlé oleje z domácností ve sběrném dvoře Durychova.



**KALENDÁŘ AKCÍ
V ŽP**

**ÚZEMNÍ
PLÁNOVÁNÍ**



Skokan roku!



Precizní forma i struktura = mimořádný projekt

ŽIVOTNÍ PROSTŘEDÍ Třebíčska
Hledaný výraz
HLAVNÍ TÉMATA ŽP

ŽIVOTNÍ PROSTŘEDÍ TŘEBÍČE A TŘEBÍČSKA

GEOLOGIE A MINERALOGIE TŘEBÍČSKA

Rn
RADONOVÁ PROBLEMATIKA

OVZDUŠÍ

FLORA TŘEBÍČSKA

zobrazit všechny kategorie +

ŽIVOTNÍ PROSTŘEDÍ V NAŠEM KALENDÁŘI

MEZINÁRODNÍ DEN MOBILIZACE PROTI JADERNÉ VÁLCE

leden

Mobilizace proti jaderné válce - vzpomínka na tragédie, které změnily svět (Hirošima, Nagasaki a Černobyl)

SVĚTOVÝ DEN MOKŘADŮ

únor

V roce 1971 byla podepsána Ramsarská úmluva na ochranu mokřadů (Mokřady jsou na naší zemi jedním z důležitých biotopů)

SVĚTOVÝ DEN VODY

březen

Voda je nejdůležitější bohatství naší planety. Oslavte světový den vody douškem čisté vody.

DEN ZEMĚ + JARNÍ JARMARK

duben

bio, eko a výrobků s označením vysočina regionální produkt

SVĚTOVÝ DEN METEOROLOGIE

březen

Světový den meteorologie byl vyhlášen 23. března roku 1950. Ten den vzniklo WMO - světová meteorologická organizace.

EKO TŘEBÍČ

Přístup

Obsah

Forma

Aktual.

Ročenky

Interakce

BONUS

20

V 5. ročníku soutěže



ZELENÁ INFORMACÍM

vítězí a hlavní cenu získává město...



Vysoce komplexní, aktuální a praktická prezentace



STATUTÁRNÍ MĚSTO
PŘEROV

cz en de pl

*Moderní město
s mamutí historií*

MAGISTRÁT | SAMOSPRÁVA | O PŘEROVĚ | TURISTA | PODNIKATEL

Přístup

Obsah

Forma

Aktual.

Ročenky

Interakce

BONUS

1

ŽIVOTNÍ PROSTŘEDÍ

- Řešíme: ODPADY
- Aktuální informace ŽP
- Veřejná projednávání ŽP
- Ročenky ŽP
- Environmentální výchova
- Odpady
- Ovzduší
- Voda
- Lesy
- Zvířata
- Příroda a veřejná zeleň
- Kulturní krajina a památky
- Veřejná správa - orgány a právní předpisy
- Nejčastější dotazy
- Data o životním prostředí
- Řešení životních situací odboru stavebního úřadu a

Magistrát

Životní prostředí

Životní prostředí je podle definice [Ministerstva životního prostředí České republiky](#) systém složený z přírodních, umělých a sociálních složek materiálního světa, jež jsou nebo mohou být s uvažovaným objektem ve stálé interakci. Je to vše, co vytváří přirozené podmínky existence organismů, včetně člověka a je předpokladem jejich dalšího vývoje. Složkami je především ovzduší, voda, horniny, půda, organismy, ekosystémy a energie.

Jiná definice uvádí, že životní prostředí je soubor všech činitelů, se kterými přijde do styku živý subjekt, a podmínek, kterými je obklopen. Tedy vše, na co subjekt přímo i nepřímo působí. Subjektem může být chápán organismus, populace, člověk i celá lidská společnost. Většinou se pojem životní prostředí chápe ve smyslu životní prostředí člověka.

Shrnutí

	Město	Adresa	Přístupnost	Obsah	Forma	Aktualizace	Ročenky	Interakce	BONUS
1	Přerov	www.mu-prerov.cz							
2	Třebíč	www.trebic.cz							
3	Praha	www.praha.eu							
4	Český Těšín	www.tesin.cz							
5	Krnov	www.krnov.cz							
6,7	Kopřivnice	www.koprivnice.cz							
6,7	Svitavy	www.svitavy.cz							
8	Frýdek-Místek	www.frydek-mistek.cz							
9	Tábor	www.taborcz.eu							
10	Jablonec nad Nisou	www.mestojablonec.cz							
11	Příbram	www.pribram.eu							
12	Ostrava	www.ostrava.cz							
13	Hustopeče	www.hustopece-city.cz							
14	Frenštát pod Radhoštěm	www.mufrenstat.cz							
15	Vimperk	www.vimperk.cz							

Děkujeme

za všestrannou podporu a poskytnutí prostor společnosti



Děkujeme za udělenou záštitu



Ministerstvo životního prostředí

Pořadatelé



TIMUR, o. p. s.
www.timur.cz



CI2, o. p. s.
www.ci2.co.cz



Centrum pro otázky ŽP UK
www.czp.cuni.cz